

3760

256 I-3697

1000Rs.



Handwritten text in Bengali, partially obscured by a stamp. Visible words include 'স্বাক্ষরিত' (Signed) and 'তারিখ' (Date).

Vertical handwritten text in Bengali, possibly a signature or name.

Handwritten text and a circular stamp. The stamp contains the text 'Sub-Registrar' and '23-8-90'.

-: যঃ ১০,০০০.০০ কুড়ি হাজার টাকা মূল্যের সাক্ষরিত কোবালার :-

Handwritten text '১১ ২০০৭'

কোবালার গ্রহীতা :-

শ্রী শ্যামল ঘোষ, পিতা - শ্রী পাঁচনগোপাল ঘোষ, জাতি - হিন্দু, পেশা - চাকুরী, মাং - এলাচী, পোঃ - নরেন্দ্রপল্লী

খানা - সোনারপুর, জেলা - দক্ষিণ ২৪ পরগনা।

Handwritten text '১১ ২০০৭'

কোবালার দাতা :-

শ্রীমতী বীনা চৌধুরী, স্বামী - শ্রী পীযুষ কান্তি চৌধুরী
 জাতি - হিন্দু পেশা - গৃহস্থালি, মাং - পি ৫১৫ রাজা
 সুবোধ চন্দ্র মল্লিক রোড, খানা - যাদবপুর, কলিকাতা-৮৪।

Handwritten text '১১ ২০০৭'

উক্ত কোবালার দাতার পক্ষে তার প্রাপ্ত আশ্রয়কার শ্রী অরুণ কুমার চৌধুরী।

পিতা

2065 27/1/27

[Handwritten signature]
[Handwritten signature]



[Redacted/Blacked-out text]

12-50/11
23580
Dist. Div. ...

[Handwritten signature]

[Redacted/Blacked-out text]
[Handwritten notes]
admitted by ...



[Handwritten notes]

[Handwritten notes]

[Handwritten signature]

[Redacted/Blacked-out text]
[Handwritten notes]

23580
Dist. Div. ...



(१)

Handwritten notes in Bengali script, including the name 'স্ব. হেমেন্দু বিকাশ চৌধুরী' and other illegible text.

পিতা - মৃত হেমেন্দু বিকাশ চৌধুরী, জাতি - হিন্দু, পেশা - ব্যবসা,
স্বাং - পি - ৫১৫ রাজা সুবোধ চন্দ্র মল্লিক রোড, থানা - যাদবপুর,
কলিকাতা - ৬৪।

কম্য রাষ্ট্রত দখলি সুস্থীয় কৃষি ভাঙ্গা জমি জমা মাঝ আওলাতাদি ও সর্ববিধ
ইজেন্ট সুস্থাদি সহ সম্পত্তির সাক্ষ বিক্রয় কোবালা পত্র যিদং কার্যক্রমে :-
জেলা - দক্ষিণ ২৪ পরগনা, থানা ও সাব রেজিস্ট্রী অফিস সোনারপুর
পরগনা মাগুরা, রে, স্বাং নং - ২২০, জেলা দক্ষিণ ২৪ পরগনা কালেক্টারীর
৩, ৪, ৫, নং তৌজি ভুক্ত জে. এল. নং - ৭০, মোজা এলাচী গ্রামে ৭৮ নং
দাগে ২৭ শতক সহ অপরাধর দাগের জমি জমায় শীতল চন্দ্র চট্টোপাধ্যায় লাকর
ঠাকুর ও বিষ্ণু পদ চট্টোপাধ্যায় লাকর ঠাকুর পৈত্রিক ওয়ারেশ সূত্রে প্রাপ্ত
হইয়া খাস দখলে সুস্থবান ও ভোগ দখলিকার থাকা কালে ঐ বিষ্ণু পদ চট্টোপা -
ধ্যায় লাকর ঠাকুর ইং ২৪.৭.১১ খ্রি তারিখে আলিপুর জয়েন্ট সাবরেজিস্ট্রী
অফিসে রেজিস্ট্রীকৃত এককোটা কোবালা মূলে (যাহা ইং ১১ খ্রি সালের ১ নং

বহির

রেজিস্ট্রীকৃত এককোটা কোবালা মূলে (যাহা ইং ১১৬২ সালের ১ নং সপ্তম ১১ নং


2807

27/07/20

Handwritten signature in Bengali script, possibly reading "শ্রীমান সুনীল কুমার" (Shri Man Sunil Kumar).

স্বাক্ষরিত, তারিখ, স্থান (স্বাক্ষর)

Handwritten signature in Bengali script, possibly reading "শ্রীমান সুনীল কুমার" (Shri Man Sunil Kumar).



Handwritten signature and the number 23580.

স্বাক্ষরিত, তারিখ, স্থান (স্বাক্ষর)

২৭৪

500Rs.



(৩)

উক্ত জমিদার
জমিদার
জমিদার

বহির ২৬ নং ড্যালুয়ে ১৫৬ হইতে ১৫৯ নং পাতায় লিখিত ১৫২ নং দলিল
 রূপে লিপিবদ্ধ হইয়াছে) তাহার অংশের জমি জমা জনৈক জীতেন্দ্র নাথ মন্ডল
 কে সাক্ষ বিক্রয় করেন। উক্ত শীতল চন্দ্র চট্টোপাধ্যায় লাকর ঠাকুর তাহার ১৫২
 অংশের জমি জমা ঐ ইং ২৪.৭.১৯৫৮ তারিখে ঐ জালিপূর জয়েন্ট স্মার রেজিস্ট্রার
 অফিসে রেজিস্ট্রিকৃত এককোটা মোকরবী পাড়া মূলে (যাহা ইং ১৯৫৮ সালের ১ নং
 বহির ৮৮ নং ড্যালুয়ে ১৯ হইতে ১০১ নং পাতায় লিখিত ২৫৪ নং দলিল রূপে
 লিপিবদ্ধ হইয়াছে) উক্ত জীতেন্দ্র নাথ মন্ডলকে বন্দোবস্ত দেন। উক্ত জীতেন্দ্র
 নাথ মন্ডল একান্ন ভুক্ত যৌথ পারিবারে থাকা কালিন উক্ত সম্পত্তি খরিদ করায়
 উক্ত খরিদা জমি জমায় তাহার অপর চারি ভ্রাতা খণেন্দ্র নাথ মন্ডল, উপেন্দ্র নাথ
 মন্ডল, সোনাতন মন্ডল ও হীরানাল মন্ডল একত্রে ভোগ দখল করিতে থাকেন, যে
 জেলা জরিপে উক্ত ৭৮ নং দাগের ২৭ শতক সহ অপরার জমি জমা উক্ত পাঁচ ভ্রাতা
 নামে তুল্যাংশে রেকর্ড হয়।

অতঃপর

2266 - 27/1/20

Q. No. 1000 - 1000

Q. No. 1000 - 1000

Q. No. 1000 - 1000

2266 of 2007

2266 of 2007

2266 of 2007

2007



23580
Asst. Director and Registrar
Registrar of Companies (A)

(8)

উক্ত
স্বাক্ষর
তারিখ
১৯৬১
১৯৬১
১৯৬১

অতঃপর উক্ত সোনাতন মন্ডল তাহার অংশের কতক সম্পত্তি হৈঃ ৩০.৯. ১৯৫৯
তারিখে রেজিস্ট্রীকৃত এককেতা কোবালা মূলে জনৈক পাঁচন গোপাল ঘোষ কে
বিক্রয় করেন এবং পরে হৈঃ ১. ২. ১৯৬১ তারিখে রেজিস্ট্রীকৃত এককেতা কোবালা
মূলে ঐ সোনাতন মন্ডল ঐ পাঁচন গোপাল ঘোষ হইতে তাহার হৈঃ ৩০.৯. ১৯৫৯
তারিখে বিক্রিত ভূম্যাদি ফেরত লয়েন। অতঃপর ঐ সোনাতন মন্ডল হৈঃ ১৪. ২.
১৯৬০ তারিখ বারুইপুুর সাব রেজিস্ট্রী অফিসে রেজিস্ট্রীকৃত এককেতা কোবালা
মূলে (যাহা হৈঃ ১৯৬০ সালের ১ নং বহির ১৬ নং ডল্যুয়ে ১০৬ হইতে ১০৭ নং
পাতায় লিখিত ২১০ নং দলিল রূপে লিপিবদ্ধ হইয়াছে) আপরাপর জমি সহ ৭৮ নং
দাগের তাহার অংশের জমি জমা জনৈক শমভু নাথ ঘোষকে স্মারক বিক্রয় করেন।

উক্ত কোবালায় লিখিত সম্পত্তির স্মৃ দখল দৃষ্টির করিবার জন্য হৈঃ -

৭. ১০. ১৯৬১ তারিখে বারুইপুুর সাব রেজিস্ট্রী অফিসে পূর্বোক্ত পাঁচনগোপাল
ঘোষ দ্বারা ঐ শমভু নাথ ঘোষ এককেতা সংশোধনী দলিল রেজিস্ট্রী করা হইয়া
লয়েন। প্রকাশ থাকে যে, উক্ত ৭৮ নং দাগের জমি বিগত রিজিসন্যাল জরিপে
১৪২, ৬০৭, ৬০৯, ৬১০ ও ৬১১ নং খতিয়ানে জীতেন্দ্র নাথ মন্ডল, খগেন্দ্র নাথ
মন্ডল, উপেন্দ্র নাথ মন্ডল, সোনাতন মন্ডল ও হীরালাল মন্ডল এই পাঁচ ভ্রাতার
নাথে রেকর্ড হইয়াছে।

উক্ত
স্বাক্ষর
তারিখ
১৯৬১

অতঃপর উক্ত জীতেন্দ্র নাথ মন্ডল, খগেন্দ্র নাথ মন্ডল, উপেন্দ্র নাথ মন্ডল,
ও হীরালাল মন্ডল হইতে হৈঃ ২. ৩. ১৯৬২ তারিখে বারুইপুুর সাব রেজিস্ট্রী অফিসে
রেজিস্ট্রীকৃত এককেতা কোবালা মূলে (যাহা হৈঃ ১৯৬২ সালের ১ নং বহির ১৩ নং

ডল্যুয়ে



[Handwritten signature]
23.5.80
SAC, District 100 Registrar
Bangalore, Karnataka

(৫)

স্বাক্ষরিত
স্বাক্ষরিত
স্বাক্ষরিত
স্বাক্ষরিত
স্বাক্ষরিত
স্বাক্ষরিত

ডল্যান্ডমে ২৬৭ হইতে ২৭২ নং পাতায় লিখিত ১৮৫৭ নং দলিল রূপে লিপিবদ্ধ হইয়াছে) উক্ত ৭৮ নং দাগের ১।২ অংশে চিহ্নিত $১০ \frac{৬}{২}$ শতক জমি জমা ১৮ নং গড়িয়া হাট রোড, সাউথ থানা যাদবপুর নিবাসী দেব প্রসাদ ঘোষ এর স্ত্রী শ্রীমতী উজ্জনা ঘোষ নিজ স্ত্রী ধন অর্থে ও নিজ হিতার্থে খরিদ করেন । উক্ত দলিলে সোনারতর মন্ডলকে পক্ষভুক্ত করা আছে । অতঃপর ইং ২৭.৬.১৯৬৮ তারিখে আলিপুর ডি: রেজিস্ট্রী: অফিসে রেজিস্ট্রীকৃত এককেতা কোবালা মূলে (যাহা ইং ১৯৬৮ সালের ১ নং বহির ৮০ নং ডল্যান্ডমে ১৮৮ হইতে ১৯৫ নং পাতায় লিখিত ৭৪৯৬ নং দলিল রূপে লিপিবদ্ধ করা হইয়াছে) উক্ত শ্রীমতী উজ্জনা ঘোষ তাহার খরিদা উক্ত ৭৮ নং দাগের অংশের $১০ \frac{৬}{২}$ শতক জমি জমা জনৈক রঘুনাথ মূখাজর্জীকে মাফ বিক্রয় করেন । উক্ত রঘুনাথ মূখাজর্জী উক্ত জমিতে খাস দখলে হু স্তুবান ও ভোগ দখলিকার থাকা কালে এক স্ত্রী শ্রীমতী গীতা মূখাজর্জী ও দুই পুত্র শ্রী পিনাকি মূখাজর্জী ও শ্রী স্কন্দ মূখাজর্জীকে একমাত্র ওয়ারেশ রাখিয়া ইং ২০.২.১৯৭২ তারিখে পরলোক গমন করায় এ রঘুনাথ মূখাজর্জী এলাচী ঘোষার ৭৮ নং দাগের ২৭ শতক মধ্যে চিহ্নিত দফিন খণ্ড $১০ \frac{৬}{২}$ শতক জমি সহ অপরাপর জমি জমাদিতে এ শ্রীমতী গীতা মূখাজর্জী, শ্রী পিনাকি মূখাজর্জী ও শ্রী স্কন্দ মূখাজর্জী ওয়ারেশ মূত্রে স্তুবান ও ভোগ দখলিকার হইলেন এবং নগদ অর্থের প্রয়োজনে বিগত ইং ১৯৮১ সালের ২ই ডিসেম্বর তারিখে আলিপুর ডি: সাব রেজিস্ট্রী অফিসে রেজিস্ট্রীকৃত ১০২৭০ নং এককেতা কোবালা মূলে উক্ত শ্রীমতী গীতা মূখাজর্জী



[Handwritten signature]
93-570
Local District Job Registrar
Lansing, Mich.

বিশিষ্ট বসন্ত
বিসিষ্ট মস্ট
বিশিষ্ট বসন্ত
বিসিষ্ট মস্ট

(৬)

ও শ্রী পিনাকী মুনখাজুরী ও শ্রী সুলতান মুনখাজুরী একত্রে একযোগে তাহাদিগকে
সুত্ব দখলী উক্ত এলাচী মৌজার হাল জরিপের ১৪২, ৮০৭, ৮০৮, ৮০৯, ৮১০, ও ৮১১
নং খতিয়ানে চিহ্নিত ৭৮ নং দাগে মোট ২৭ শতক কৃষি ডার্সা জমি মধ্যে দাগের
দক্ষিণ খণ্ডে চিহ্নিত $১০\frac{৪}{২}$ শতক বা ৮ আট কাঠা জমি জমা আকর আওলাতাদি
সহ সম্পূর্ণ নির্দায় নিবেদাষ ও খাস অবস্থায় বৈষ্ণবঘাটা নিবাসী শ্রী কুমুদ
বিশ্বাসের পত্নী শ্রীমতী আরতী বিশ্বাসকে বিক্রয় করেন ও খাস দখল দেন।
এমতে শ্রীমতী আরতী বিশ্বাস উক্ত জমিতে দখলকারিনী থাকা অবস্থায় নগদ অর্থের
প্রয়োজনে উক্ত জমি জমা বিক্রয় করিবার ঘোষণা করিলে এত কোবালা দাত্রী আমি
শ্রীমতী বীনা চৌধুরী উপযুক্ত পন্থাভ্যে উক্ত শ্রীমতী আরতী বিশ্বাসের নিকট
হইতে উক্ত সম্পত্তি খরিদ করি আবার খরিদা দলিল থানি ডিস্ট্রিকট সাব রেজিস্ট্রী
অফিসে ১৯৮০ সালে রেজিস্ট্রীকৃত বহি নং - ১ ভলুয়ম নং - ৮৪ পাতা - ৭৪ হইতে
৮০ দলিল নং - ২৬৯৬ হিসাবে লিপিবদ্ধ আছে।

ক্রমে



[Handwritten signature]
23.580
AGCL District Sub. legislation
SACRAMENTO, CALIFORNIA (19)

২৫২

বিভাগীয়
স্বয়ংসেবায়
স্বয়ংসেবায়
স্বয়ংসেবায়

(৭)

এম্নে আম্মার নানাবিধ বৈধ ও সঙ্গত কারণে এবং অন্যত্র সম্পত্তি ক্রয়
করিবার জন্য নগদ টাকার একান্ত আবশ্যক হওয়ায় উক্ত ও নিম্ন উপশীল বর্ণিত
সম্পত্তি বিক্রয় করিবার ঘোষণা করিলে আপনি অত্র কোবালা গ্রহীতা তাহা
অবগত হইয়া উহার বর্তমান বাজারোচিত সর্বোচ্চ মূল্য যঃ - ১০,০০০.০০

~~কুড়ি~~ কুড়ি হাজার টাকা মূল্যে খরিদ করিবার প্রস্তাব করিলে আপনি
আপনার প্রস্তাবে সন্মত হইয়া অদ্য তারিখে আপনার নিকট হইতে নিম্ন উপশীল
টাকার জায় ঘোজাবেক পন মূল্য বাবদ এক কালিন গ্রহন করিয়া তাহার প্রাপ্তি
স্বীকারে অত্র সাক্ষ্য বিক্রয় কোবালা দলিল আপনার নাথ বরাবর সহি সম্পাদন
ও রেজিস্ট্রী করিয়া দিয়া এতদ্বারা স্বীকার, অঙ্গীকার, প্রকাশ ও প্রচার করিতেছি
যে উক্ত উপশীল বর্ণিত বিক্রীত সম্পত্তি যায় যাতায়াতের ইজমেন্ট স্মারাদি সহ
সম্পূর্ণ নির্দায় নির্দোষ ও খাষ দখল অবস্থায় অত্র সাক্ষ্য বিক্রয় কোবালা দ্বারা
আপনাকে বিক্রয় করিয়া উহা হইতে এক কালিন চিরকালের জন্য নিঃসৃত্ত ও
দখলচ্যুত হইলাম ।

অদ্য হইতে আপনি উক্ত সম্পত্তিতে চিরকালের জন্য দলিল দাতার যাবতীয়
স্বত্ব স্মুবান ও ভোগ দখলিকার হইয়া পুত্র পৌত্রাদি ওয়ারিশান গনক্রমে পরম
স্বখে দান, বন্ধক, বিক্রয় সর্বপ্রকার হস্তান্তর ও রূপান্তর করনের ক্ষমতায়ুক্ত
ভোগ দখল করিতে থাকুন । তাহাতে কস্মিনকালে অত্র দলিল দাতা বা তাহার
পক্ষে কেহ কোন দিন কোন রকম ওজর আপত্তি বা দাবি, দাওয়া করিতে
পারিব না বা পারিবে না । করিলেও উহা সর্বকালে সর্ববাদান্তে বাতিল ও
নাযন্ত্রুর হইবে ।

প্রকাশ



[Handwritten signature]
22580

22580, District Sub-Registrar
Bangalore



[Handwritten signature]
23.5.80
4441, Directorate Registrar
Bhopal (M.P.)

২৫।

১৯৯৭
১৯৯৭
১৯৯৭
১৯৯৭
১৯৯৭
১৯৯৭
১৯৯৭
১৯৯৭
১৯৯৭
১৯৯৭

(২)

এতদর্থে সুস্থ শরীরে স্বেচ্ছায় স্ফুটানে স্মরণ যনে অন্যের বিনানুরোধে
এত্র কোবালা লিখিত বিষয় বিশেষভাবে অবগত হইয়া পনের বাবদ সমুদয় টাকা
নিম্ন জায়গত রূদ গ্রহনে এত্র কোবালা সম্পাদন ও রেজিস্ট্রী করিয়া দিলাম।

ইতি - তারিখ বাংলা ১৩৯৭ সালের ৮ই জ্যৈষ্ঠ, ইংরাজী ১৯২০ সালের

২৩শে মে।

-: তপশীল বিক্রীত সম্পত্তির পরিচয় :-

জেলা - দক্ষিণ ২৪ পরগনা, থানা ও গ্রাঃ ডিঃ সাব রেজিস্ট্রী অফিস
সোনারপুর পরগণা সাগরপুরে, সা, নং - ২২৩, জেলা - দক্ষিণ ২৪ পরগনা
কালেক্টারীর ৩, ৪, ৫, নং তৌজি ভুক্ত জে. এল. নং - ৭০, মৌজা - এলাচী,
গ্রামে রায়ত দখলী স্ফুটী হাল জরিপের ১৪২, ৮০৭, ৮০৮, ৮০৯, ৮১০ ও ৮১১ নং
খতিয়ান ভুক্ত ৭৮ আটার নং দাগে ২৭ শতক কৃষি ভাগী জমি মধ্যে দাগের
দক্ষিণ খণ্ডে আয়ার খরিদা ৮ আট কাঠা কৃষি ভাগী জমি জমার মধ্যে এত্র দলিল
সাথ প্রথিত নকসায় লাল রং দ্বারা সীমা রেখা চিহ্নিত ২ দুই কাঠা ৯ নম্ব ছটাক
৩১ একত্রিশ বর্গফুট জমি এত্র দলিল যুনে বিক্রীত সম্পত্তি হইতেছে।

বিক্রীত জমিতে যাতায়াতের নিয়মিত যে কমন প্যামেজ এত্র দলিল সাথ
নকসায় দর্শান আছে উক্ত প্যামেজের সর্ববিধ রাইট ফ্র ইজমেন্ট এত্র গ্রহীতার
রহিল। বিক্রীত জমির হারাহারি খাজনা .৪২ পয়সা উক্ত জমি রাজপুর
মিউনিসিপ্যালিটির অন্তর্গত হইতেছে। উক্ত জমিতে বর্তমানে চাষাদি হয়।

চৌহদ্দি

.....




[Handwritten signature]
23/5/80

1980. Eğitim Bilimleri Kurulunun
Kararları, 2. Cilt, Sayfa 103

PORTION OF LAND IN R. S. DAG No. 78.
 MOURA-ELACHI. J. L. No. 70; UNDER-RAJPUR-
 MUNICIPALITY. P. S. SONAR PUR, DIST. 24-PARGs. (S.W.)
SCALE 20' = 1" INCH.

REF:- SHOWING THE LAND FOR SALE.
 SHOWN IN RED BORDER.




Handwritten notes:
 Division of land...
 18.4.90

Vertical handwritten notes:
 S. N. GHOSE ROAD
 18.4.90

Handwritten notes at bottom right:
 18.4.90



23/5/70
Registrar of Companies
Bangalore, India



Form No. 1
Section 17
Date 23/5/70
Registrar of Companies
Bangalore, India

Handwritten signature or initials.

Registrar of Companies
Bangalore, India

(১০)

বিশেষ
বিশেষ
অসমীয়া
অসমীয়া

চৌহদ্দি :-

উত্তর :- ৭৮ নং দাগের অংশ।

দক্ষিণ :- অদ্য তারিখে শ্রীমতী রত্না চৌধুরীকে বিক্রীত ৭৮ নং দাগের জমি।

পূর্ব :- এস, এন, ঘোষ রোড

টাকার জায়

অদ্য তারিখে ১০০ এক শত টাকার নোট ২০০ দুশো কেতায় মোট ২০,০০০.০০ টাক

বুঝিয়া পাইলাম।

স্বাক্ষরিত
স্বাক্ষরিত
স্বাক্ষরিত

স্বাক্ষরিত

বটুক মুখার্জী

লাইসেন্স নং - ৩ এক পি ১ - ৬।৬

টাইপ কারক :-

উৎপল বন্দী

উৎপল বন্দী

ইমাদি :-

শ্রী অক্ষয় কান্ত

স্বাক্ষরিত

স্বাক্ষরিত

শ্রী অক্ষয় কান্ত

স্বাক্ষরিত



[Handwritten signature]
23.5.56
REGISTRAR GENERAL OF INDIA
NEW DELHI



[Handwritten signature]
REGISTRAR GENERAL OF INDIA
NEW DELHI
23.5.56
369/72/56

[Handwritten signature]
29.5.56